Р за кв.3а на с.Чернево, общ. Суворово,
ие ОБЕСУТ №Решение No 1196/13.03.1965г
1:1000 и
ДАСТРАЛНА КАРТА НА
во, общ. Суворово,
овед №РД-18-202/28.03.2019 г.
М 1:1000

ПУП-ПРЗ за изменение на УПИ XV-88 и УПИ XVI-88 /ПИ с идент.80861.501.969 по КККР на с.Чернево/, кв.3а и частично изменение на улична регулация при о.т.41 по плана на с.Чернево, община Суворово - М 1:1000

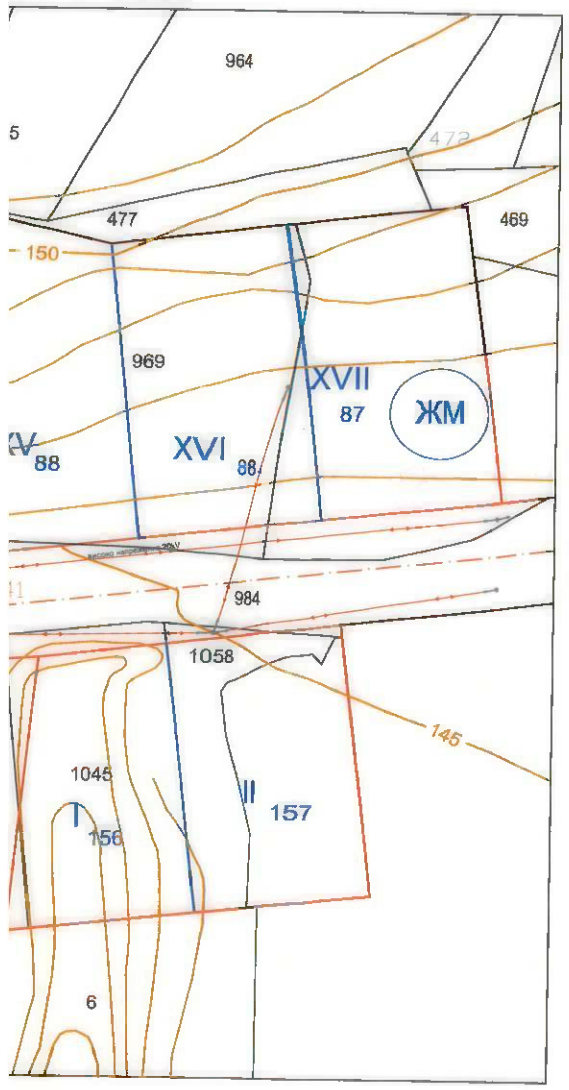

ПЛАН ЗА РЕГУЛАЦИЯ - М 1:1000

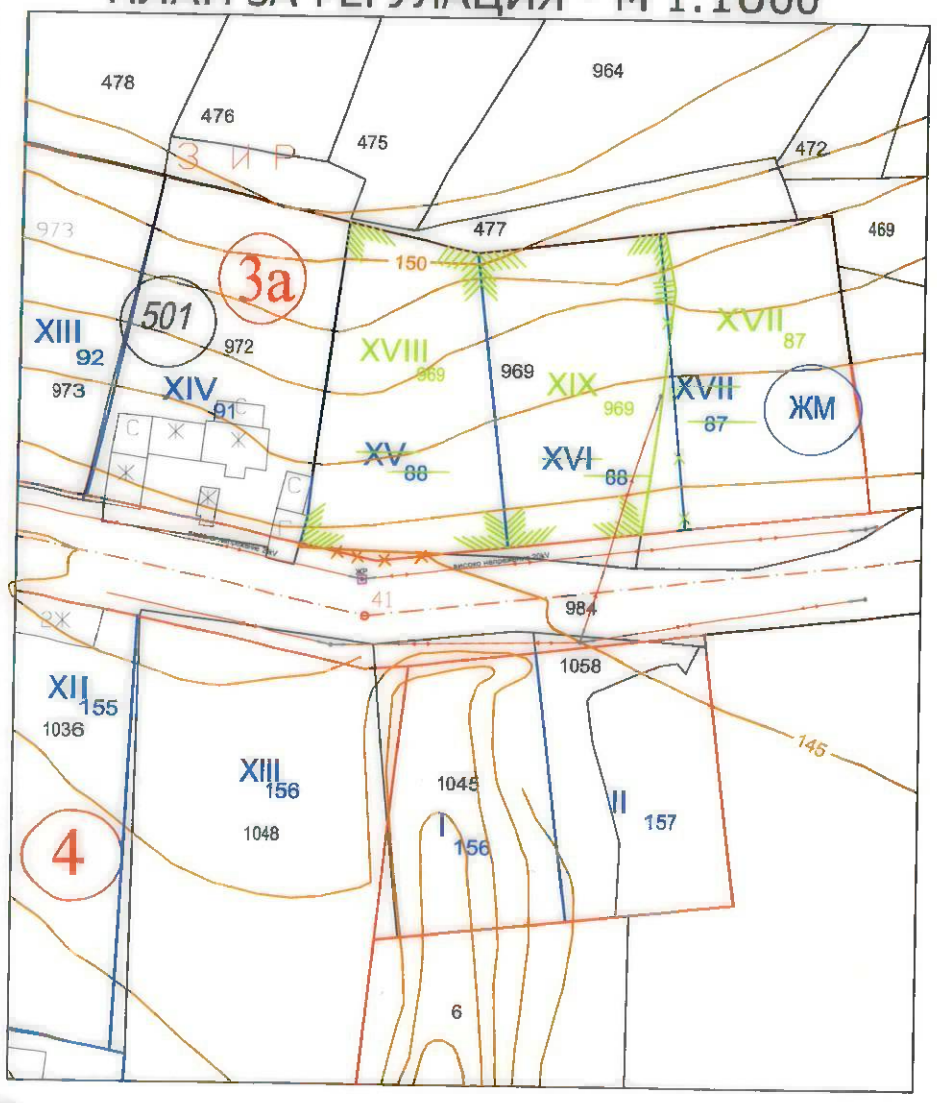

ПЛАН ЗА ЗАСТРОЯВАНЕ - М 1:1000

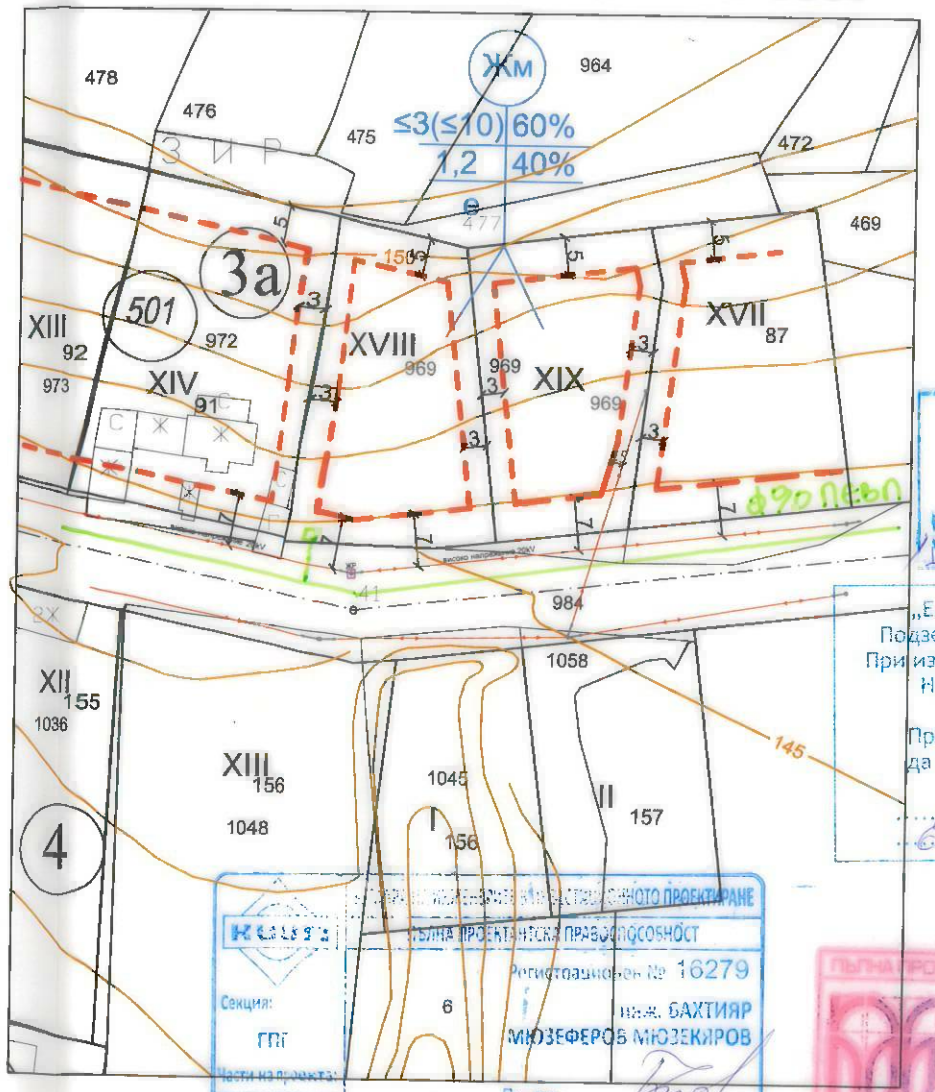

ПИ с устан. предназн.	етажност височина	Плътност	Кинт.	Озеленяване	Начин на застрояване
жилищно строителство	3(10)	60%	1.2	40%	е,Д
жилищно строителство	3(10)	60%	1.2	40%	е,Д
жилищно строителство	3(10)	60%	1.2	40%	е,Д

УПИ	Площ	Лице на УПИ (м)	ПИ	Площ
XVIII-969	921 кв. м.	19.80	80861.501.969	1837 кв. м.
XIX-969	862 кв. м.	17.41		

от ПИ 80861.501.969 се отнемат 53 кв.м. и се придават към улицата.

"ВОДОСНАБДЯВАНЕ и КАНАЛИЗАЦИЯ ВАРНА" - ООД
СЪГЛАСУВАЛ
Р-л Поделение: Дата: 18.02.2026г. инж. Ст. Петров

„ЕЛЕКТРОРАЗПРЕДЕЛЕНИЕ СЕВЕР" АД
Подземни ел.кабели нанесени схематично.
При извършване на строителство да се спазва Наредба №16/2004г. за сервитутите на енергийните обекти.
Преди започване на изкопни дейности да се съгласува с
Важи за срок от 1 година.
6.02.2026г.
Е. Мустафова

ПЪЛНА ПРОЕКТАНТСКА ПРАВОСПОСОБНОСТ
Регистрационен № 16279
Секция: ГПТ
инж. БАХТИЯР МЮЗЕФЕРОВ МЮЗЕКИРОВ
Части на проекта: по удостоверение за ПЛП
Подпис:
ВАЛИДЕН ДО ПОДНОВЯВАНЕ ЗА ОЩЕ ЕДНА ГОДИНА

ПЪЛНА ПРОЕКТАНТСКА ПРАВОСПОСОБНОСТ
арх. ТЕОДОРА ГИНДОВА КОСТОВА
Рег. № 06
дата 2026г.

онни линии
ционни линии
инии на застрояване
тали

II. ТРАСИРОВЪЧНИ И ОРАЗМЕРИТЕЛНИ ЕЛЕМЕНТИ

- Осови линии на улици
- Осови точки

III. ИДЕНТИФИКАЦИЯ, НОМЕРИРАНЕ И ОБОЗНАЧАВАНЕ НА ОТРЕЖДАНЕ

- 3а — Номер на квартал
- IV 3311 — Номер на урегулиран поземлен имот
- За жилищно строителство — Обозначаване на отреждане
- ЖМ — Обозначаване на устройствена зона върху регулационен план
- 501 — Номер на кадастрален район
- 3311 — Номер на поземлен имот

ЛЕГЕНДА И СПЕЦИФИКАЦИЯ
в съответствие с Приложение № 2 към чл. 69 от Наредба № 8 от 14.06.2001г. за обема и съдържанието на устройствените схеми и планове

ПУП-ПРЗ за изменение на УПИ XV-88 и УПИ XVI-88 / ПИ с идент.80861.501.969 по КККР на с.Чернево/, кв.3а и частично изменение на улична регулация при о.т.41 по плана на с.Чернево, община Суворово

ВЪЗЛОЖИТЕЛ:	ВЕСЕЛИН ДИМИТРОВ КИРЯКОВ		
ЧАСТ:	Архитектура / Градоустройство	МАЩАБ:	М 1:1000
ПРОЕКТАНТИ:	Част: архитектура	арх. Т.Костова	
	Част: градоустройство	инж. Бахтияр Мюзекяров	
ФАЗА:	ОКОНЧАТЕЛЕН ПРОЕКТ	Лист №1/1	07. 2026г.